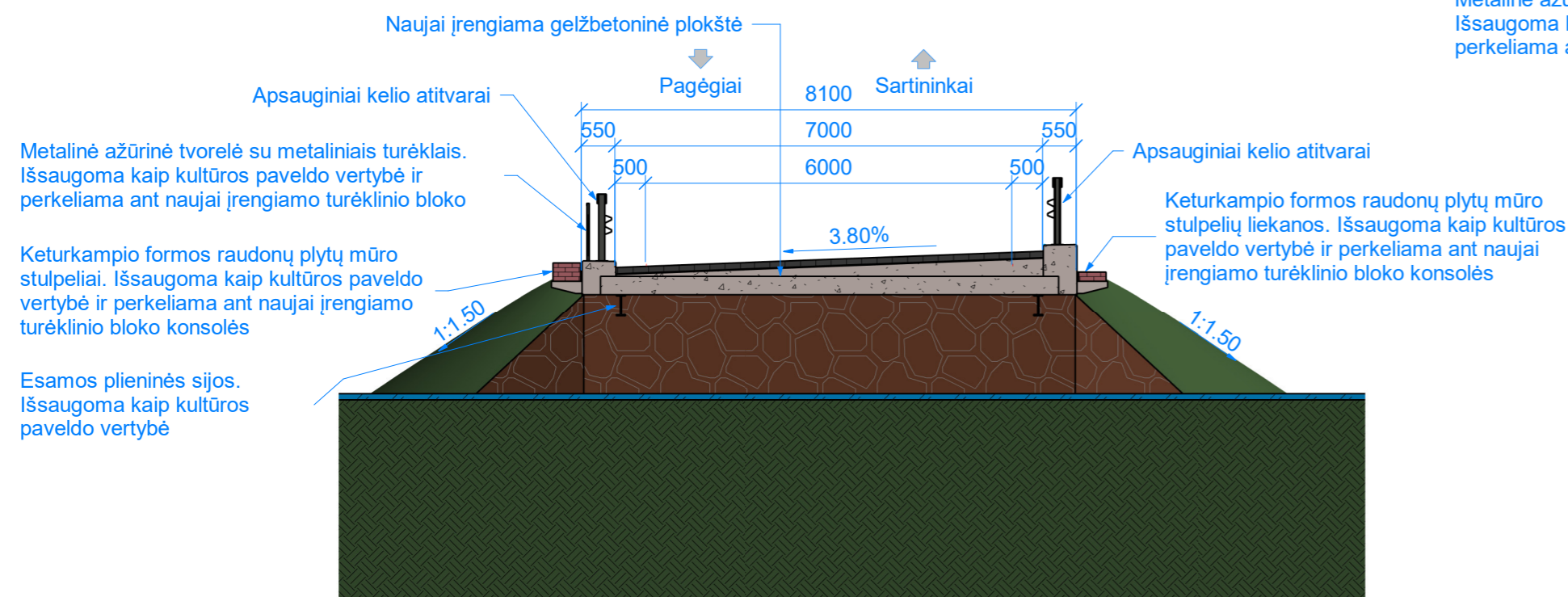
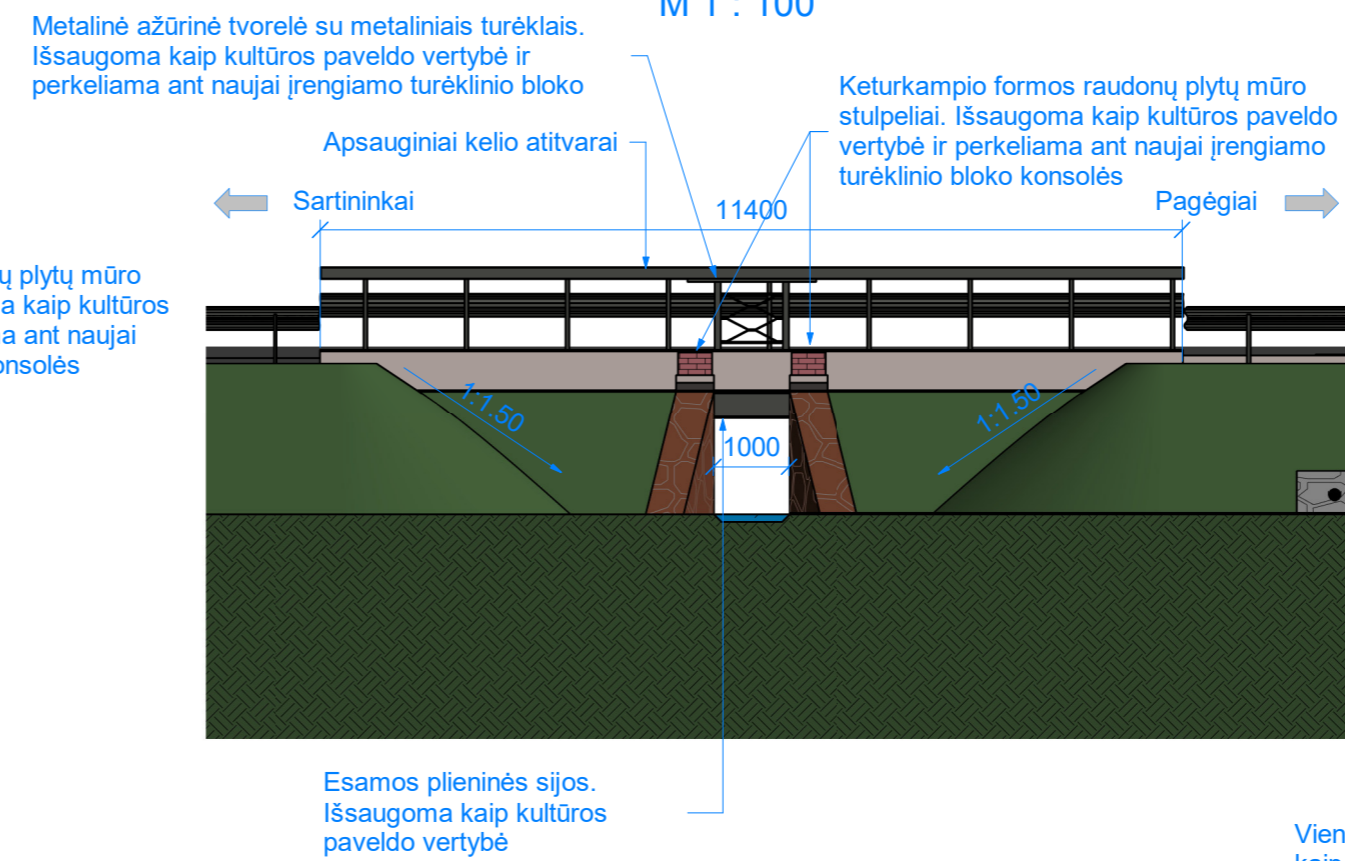


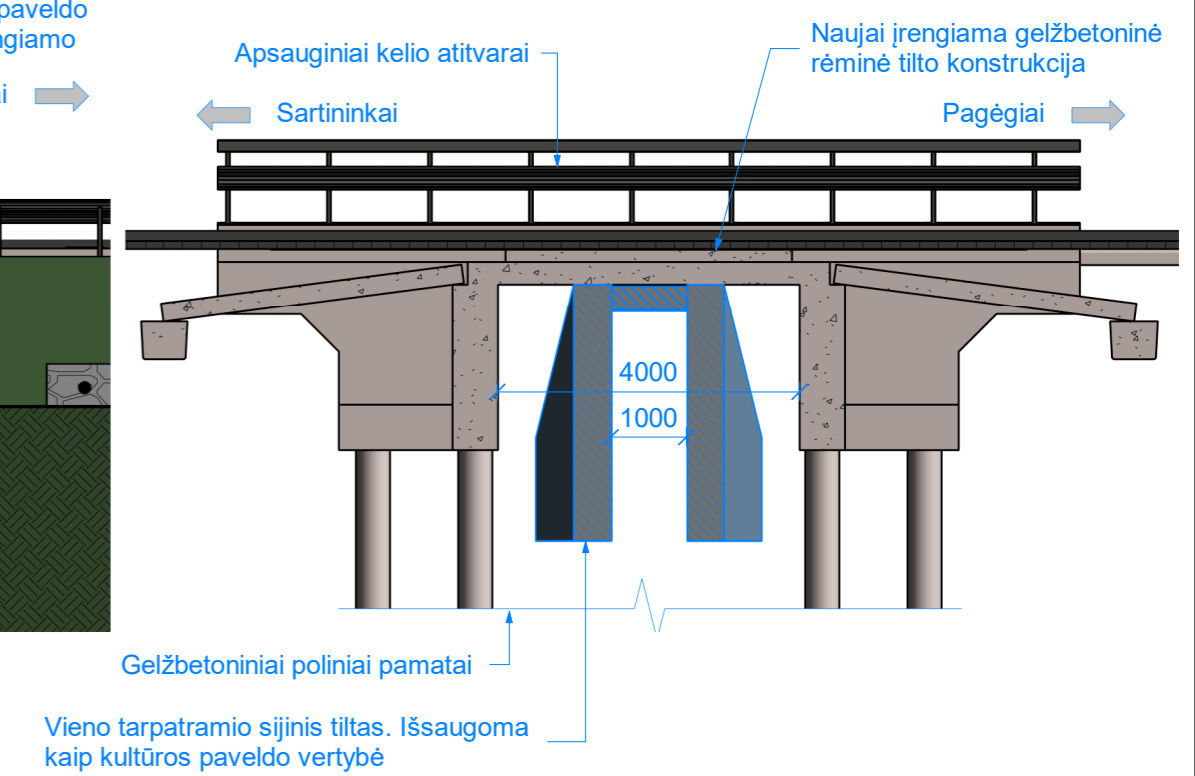
Projektuojama situacija V1. Skersinis
M 1 : 100



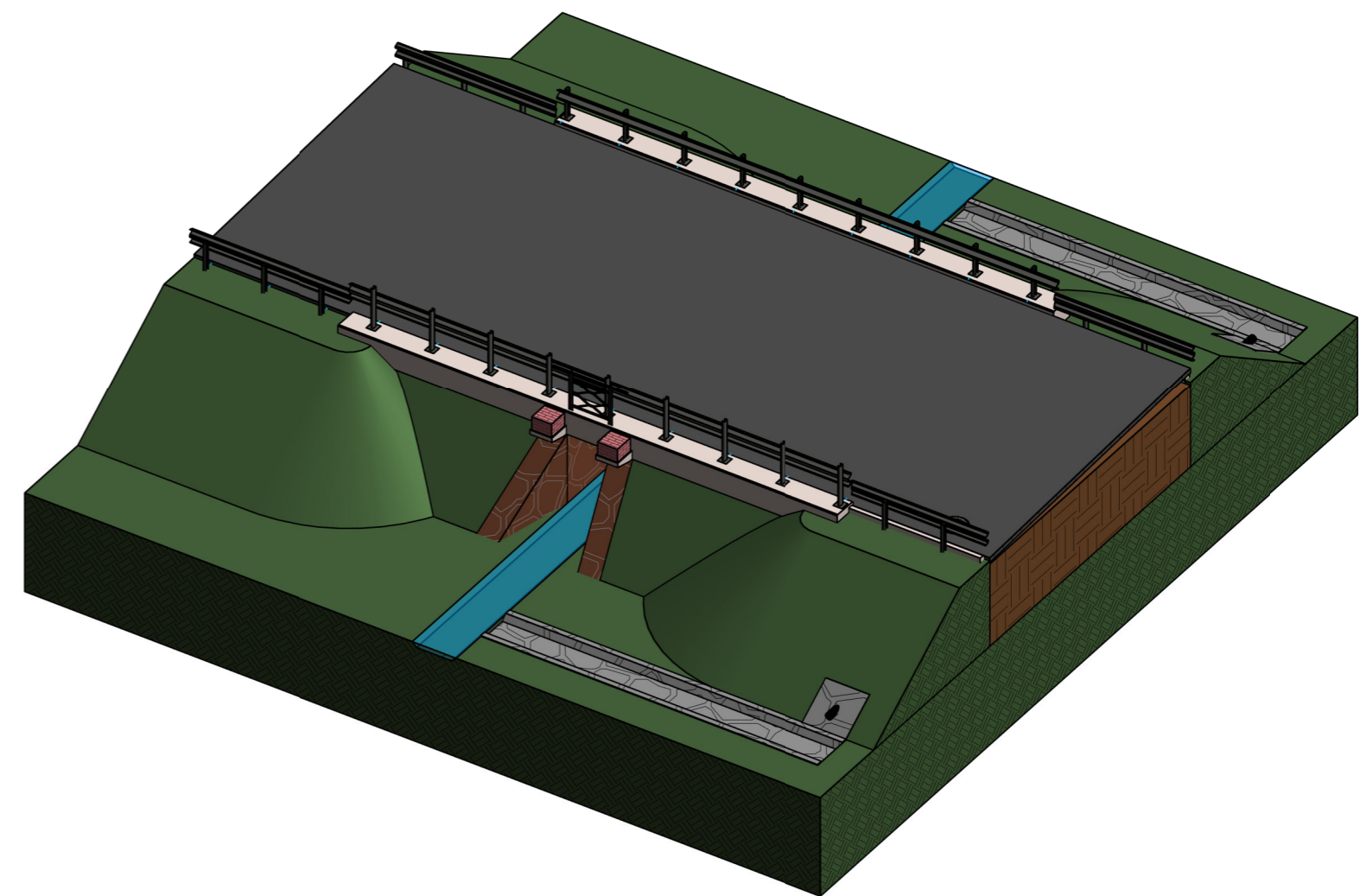
Projektuojama situacija V1. Fasadas
M 1 : 100



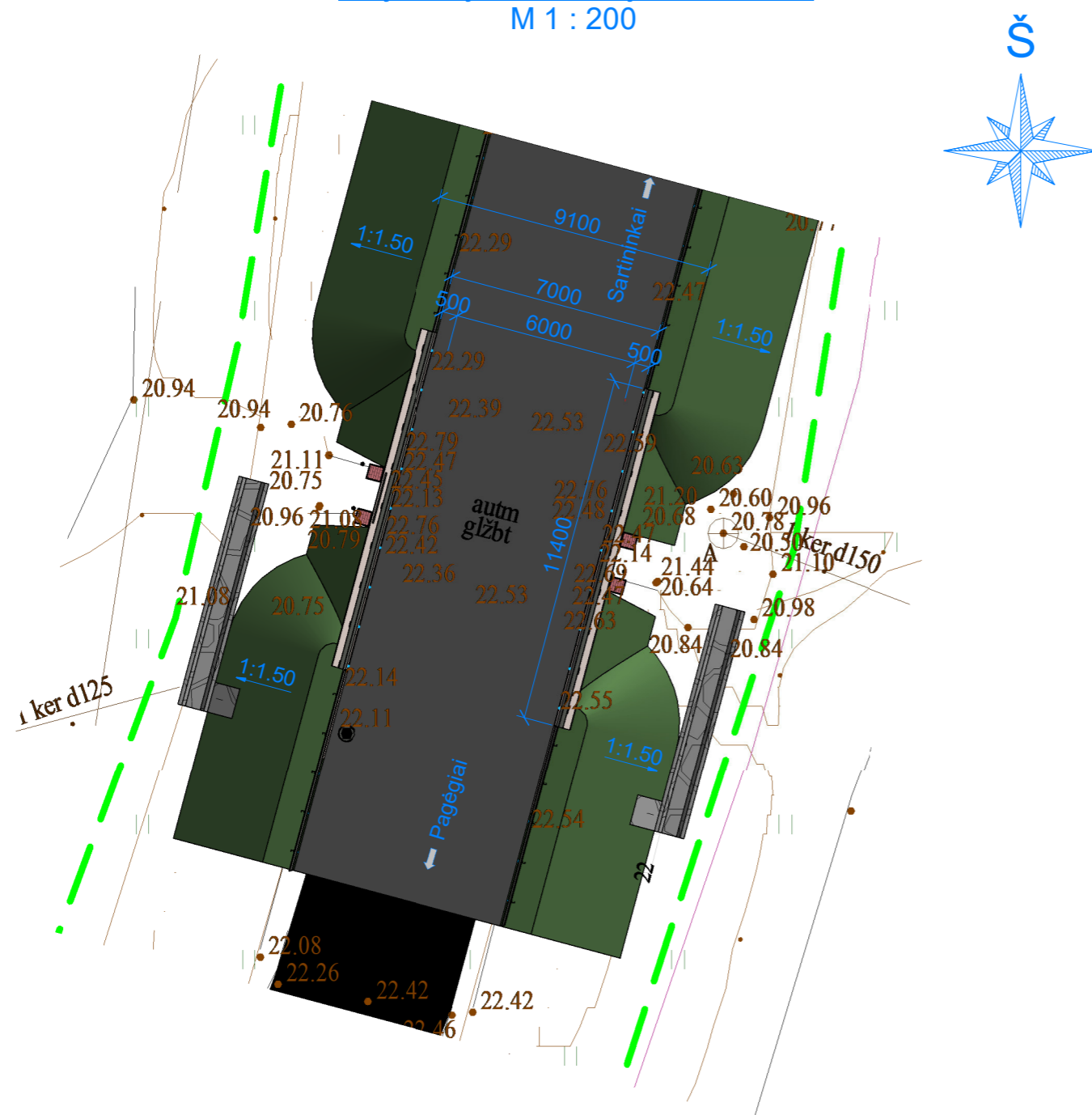
Projektuojama situacija V1. Konstrukcijos išilginis pjūvis
M 1 : 100



Projektuojama situacija V1. 3D vaizdas



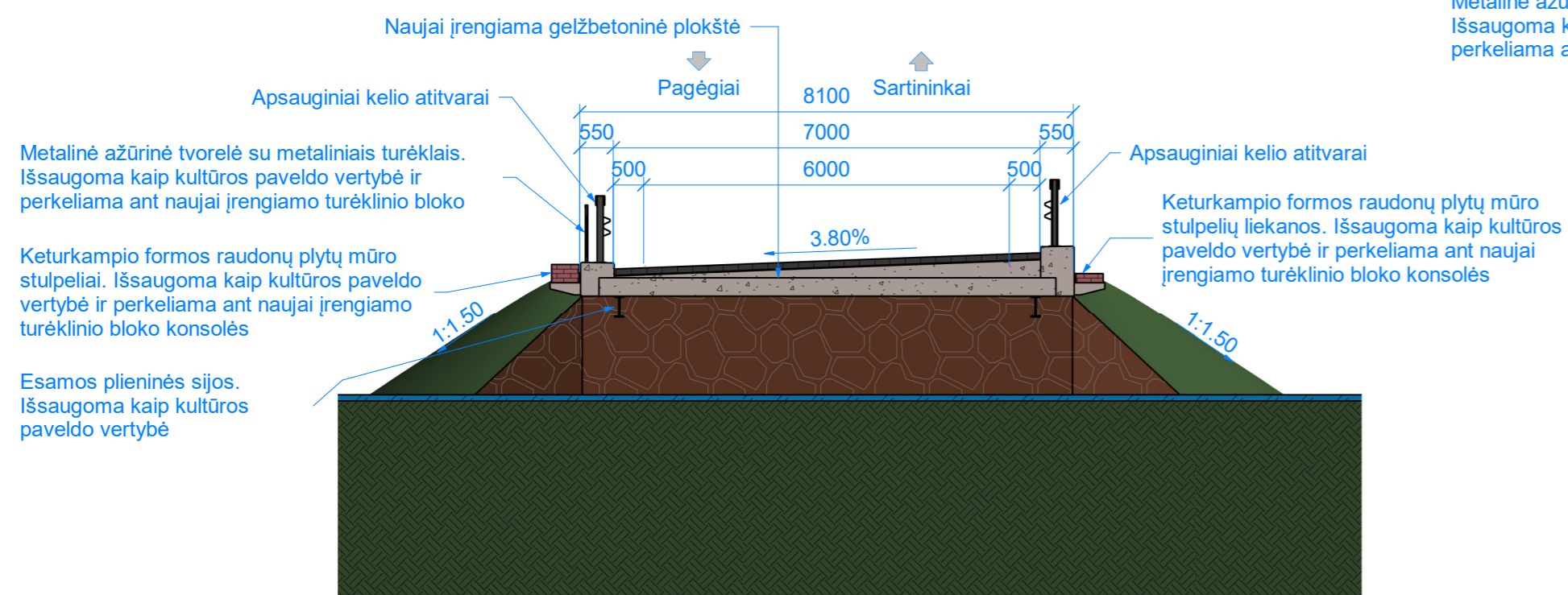
Projektuojama situacija V1. Planas
M 1 : 200



0	2024-05	Statybą leidžiančiam dokumentui, konkursui ir statybai			
LAIDA	DATA	LAIDOS STATUSAS. KEITIMO PRIEŽASTIS (JEI TAIKOMA)			
KVAL. PATV. DOK. NR.			Statinio projekto pavadinimas		
			Valstybinės reikšmės rajoninio kelio Nr. 4201 Pagėgiai-Gudai-Sartininkai 8,275 km tilto per kanalą rekonstravimo projektas		
			Dokumento pavadinimas		
0708	PV	Rimgaudas Miliukštis	Projektuojama situacija. Variantas Nr.1		
Statytojas ir (arba) užsakovas			Dokumento žymuo	Laida	
LT	AB „Via Lietuva“		P24-004-4201-PP.B-02	Lapas	Lapų
				1	2

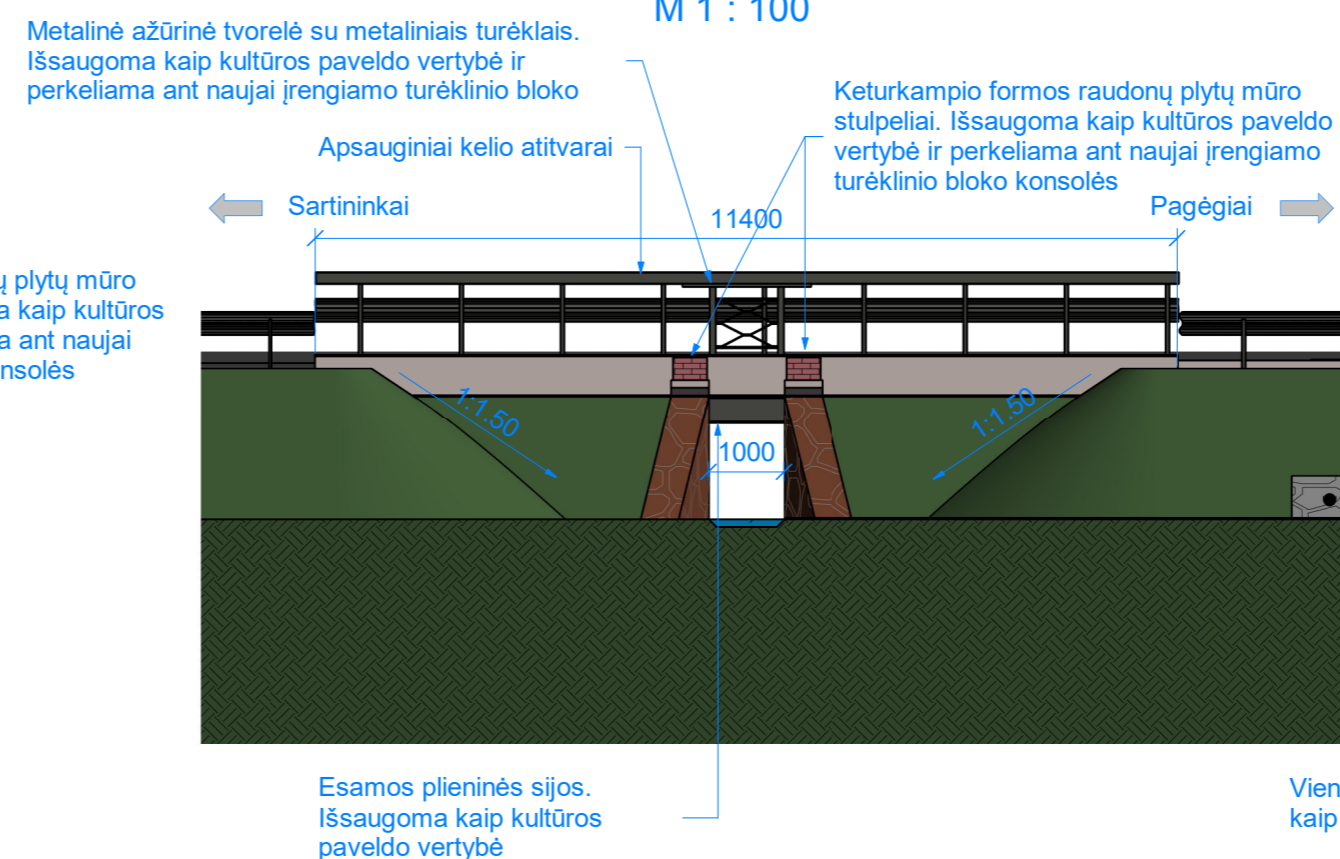
Projektuojama situacija V2. Skersinis

M 1 : 100



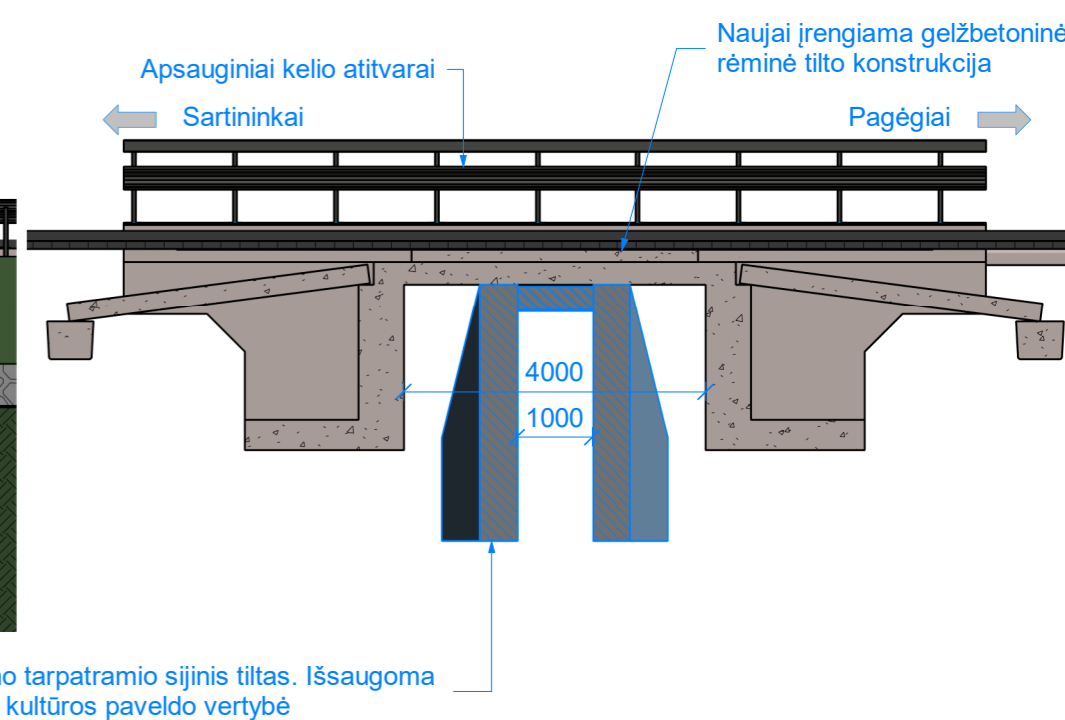
Projektuojama situacija V2. Fasadas

M 1 : 100

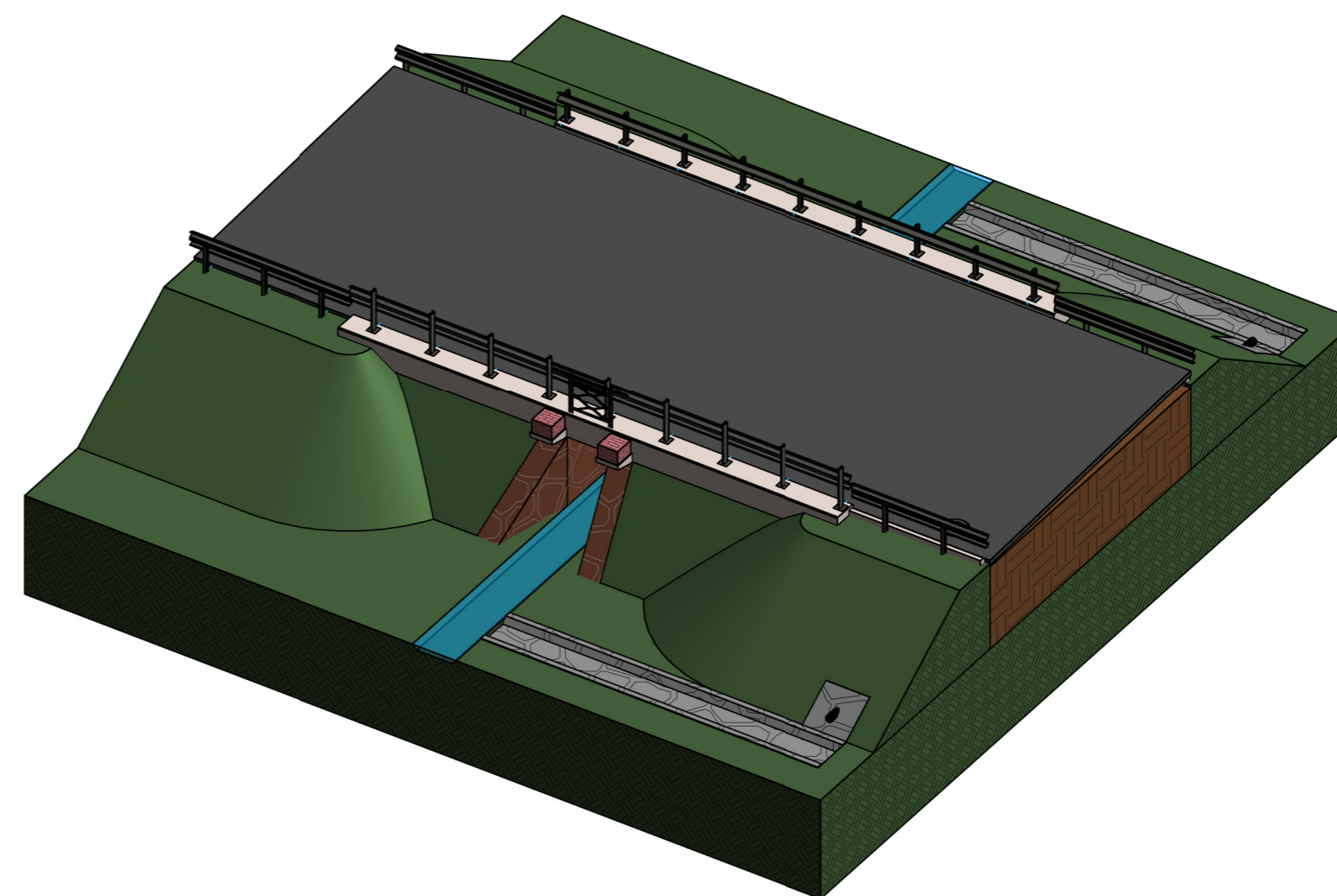


Projektuojama situacija V2. Konstrukcijos išilginis pjūvis

M 1 : 100

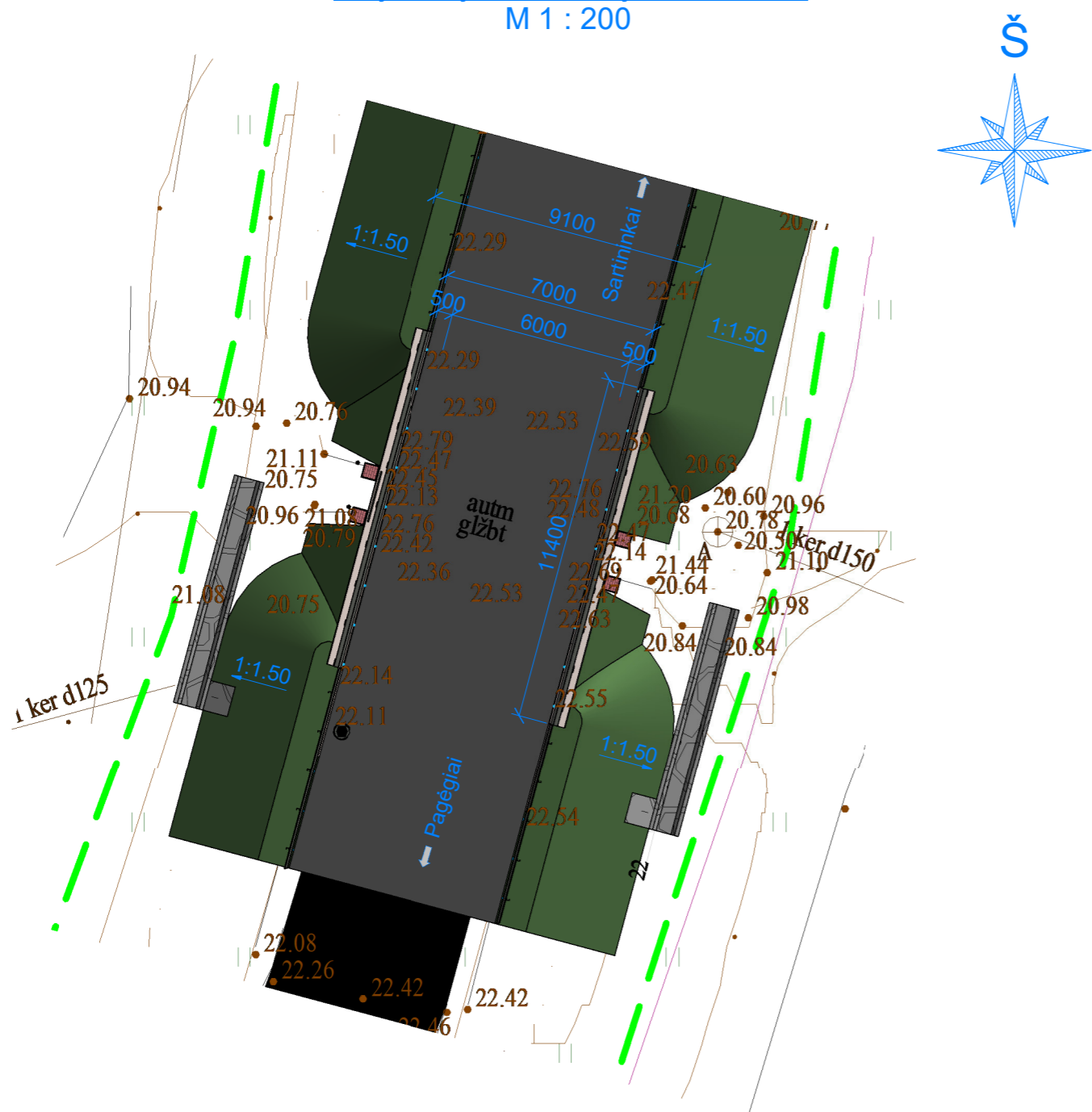


Projektuojama situacija V2. 3D vaizdas

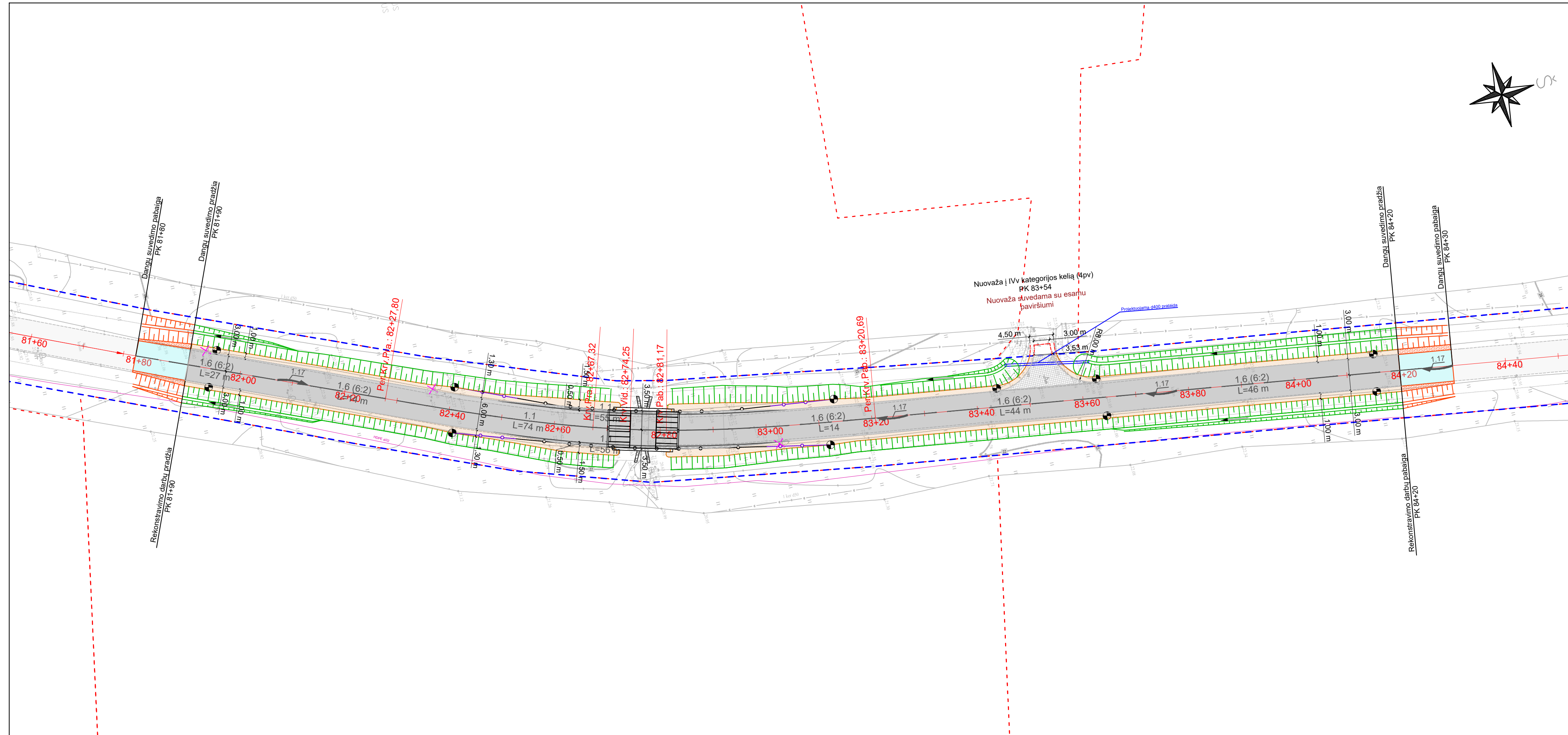


Projektuojama situacija V2. Planas


M 1 : 200



0	2024-05	Statybą leidžiančiam dokumentui, konkursui ir statybai		
LAIDA	DATA	LAIDOS STATUSAS. KEITIMO PRIEŽASTIS (JEI TAIKOMA)		
KVAL. PATV. DOK. NR.	SRP		Statinio projekto pavadinimas Valstybinės reikšmės rajoninio kelio Nr. 4201 Pagėgiai-Gudai-Sartininkai 8,275 km tilto per kanalą rekonstravimo projektas	
0708	PV	Rimgaudas Miliukštis	Dokumento pavadinimas	Laida
			Projektuojama situacija. Variantas Nr.2	0
LT	Statytojas ir (arba) užsakovas AB „Via Lietuva“		Dokumento žymuo P24-004-4201-PP.B-02	Lapas 2
				Lapų 2



- SUTARTINIAI ŽYMĖJIMAI:**
- kelio sklypo riba;
 - kadastrinis sklypas;
 - projektuojami apsauginiai kelio atitvarai;
 - projektuojamas apsauginių atitvarų PGK;
 - projektuojama kelio danga;
 - projektuojama nuovažų danga;
 - projektuojami kelkraščiai;
 - projektuojami grioviai ir šlaitai;
 - projektuojamos dangos suvedimas su esama kelio danga;
 - projektuojamas kelkraščių suvedimas;
 - projektuojamas šlaitų ir griovių suvedimas;
 - projektuojamas horizontalusis ženklavimas;
 - projektuojamas vertikalusis ženklavimas;
 - kertami medžiai kelio sklype;
 - projektuojami signaliniai stulpeliai;
 - projektuojama d400 pralaida;
 - vandens tekėjimo kryptis grioviuose;
 - nuovaža už sklypo ribos.

0	2024-03	Projektiniai pasiūlimai		
LAIDA	IŠLEIDIMO DATA	LAIDOS STATUSAS. KEITIMO PRIEŽASTIS (JEI TAIKOMA)		
KVAL. PATV. DOK. NR.			Statinio projekto pavadinimas Valstybinės reikšmės rajoninio kelio Nr. 4201 Pagėgiai-Gudai-Sartininkai 8,275 km tilto per kanalą rekonstravimas	
0708	PV	Rimgaudas Miliukštis		
			Dokumento pavadinimas	Laida
			Dangų ir eismo organizavimo planas M 1:500	0
LT	Statytojas ir (arba) užsakovas	Dokumento žymuo		Lapas
	AB "Via Lietuva"	P24-004-4201-PP.SK.B-03	Lapas	Lapų
			1	1